


MIEJSCOWY PLAN ZAGOSPODAROWANIA PRZESTRZENNEGO
DLA WYBRANYCH OBSZARÓW POŁOŻONYCH NA OBSZARZE WIEJSKIM GMINY ŻUROMIN

Załącznik nr 1 do Uchwały Nr Rady Miejskiej w Żurominie z dnia



WYRYS ZE STUDIUM UWARUNKOWAŃ I KIERUNKÓW
ZAGOSPODAROWANIA PRZESTRZENNEGO
MIASTA I GMINY ŻUROMIN

----- granice obszaru objętego planem miejscowym

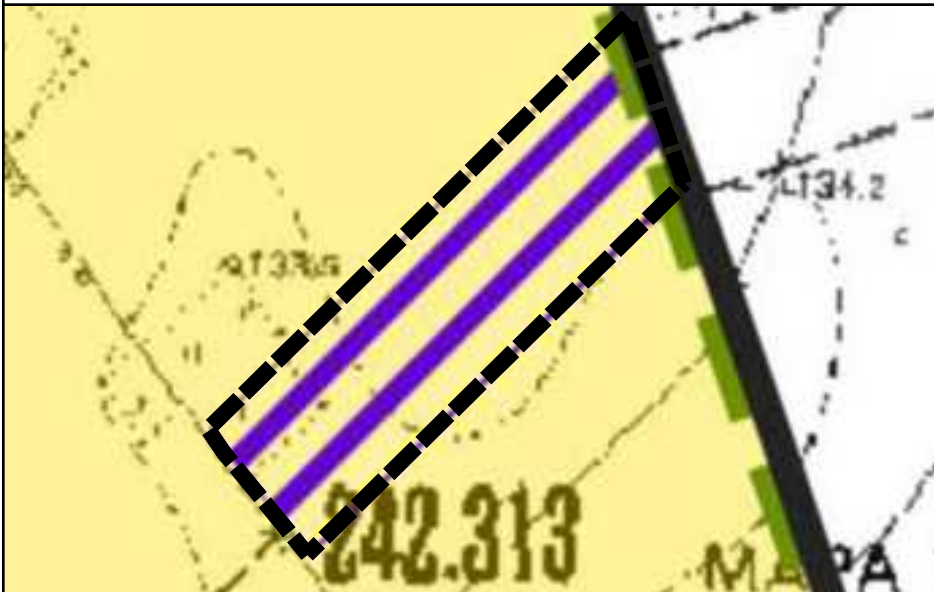
ORGAN SPORZĄDZAJĄCY
BURMISTRZ MIASTA I GMINY
ŻUROMIN

SKALA 1:1000

0 25 m 50 m 100 m

OBRĘB DĄBROWICE

JEDNOSTKA PLANISTYCZNA DĄBROWICE - symbol literowy a



OZNACZENIA

----- granice obszaru objętego studium

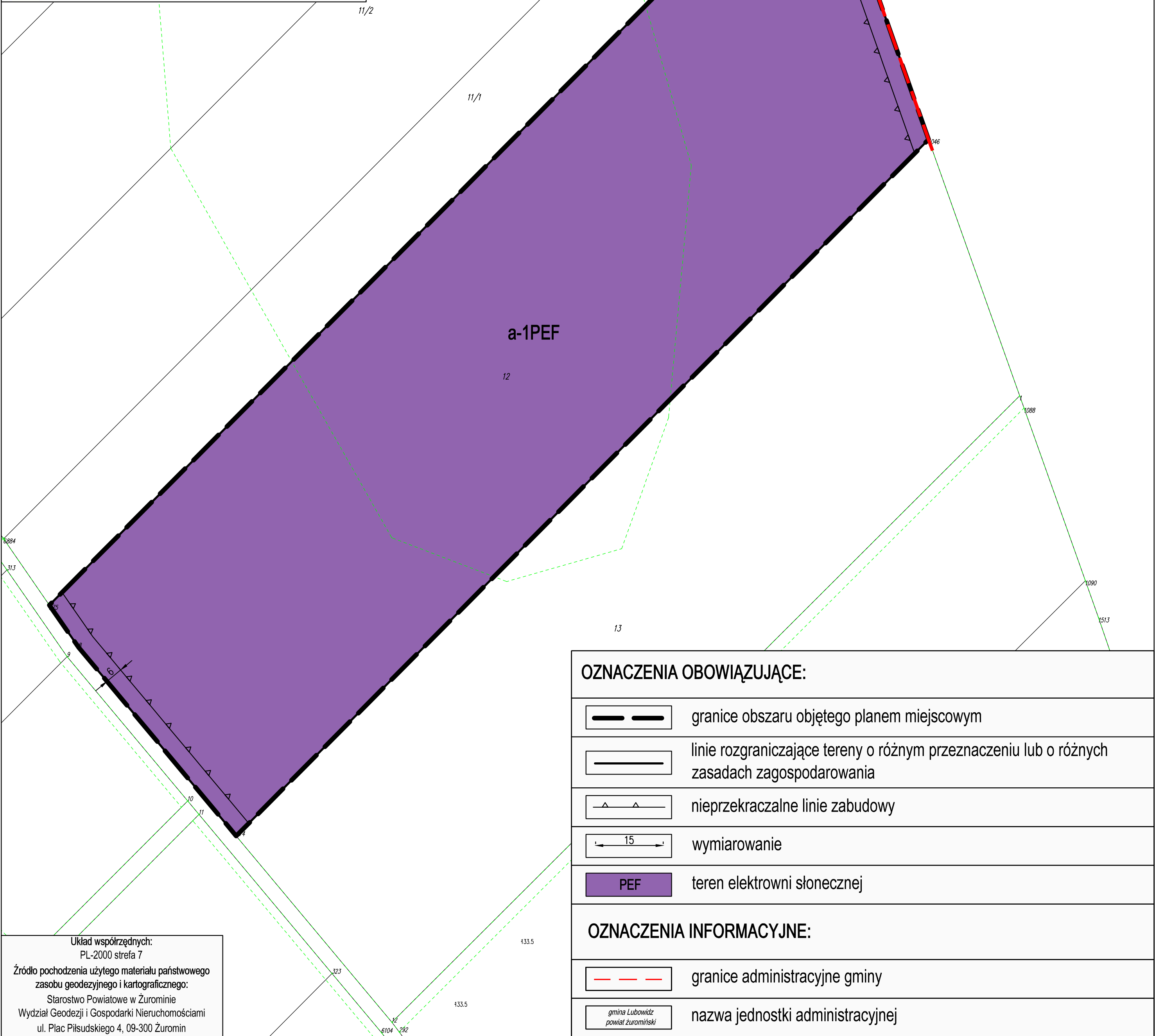
STREFY FUNKCJONALNO-PRZESTRZENNE

----- strefa leśno-rekreacyjna

KIERUNKI ZAGOSPODAROWANIA TERENÓW

----- tereny rozmieszczenia urządzeń wytwarzających energię
z odnawialnych źródeł energii o mocy przekraczającej
500 kW pochodzącej z przetwarzania światła słonecznego


----- tereny rolnicze i leśne



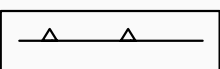
OZNACZENIA OBOWIĄZUJĄCE:



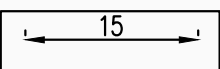
granice obszaru objętego planem miejscowym



linie rozgraniczające tereny o różnym przeznaczeniu lub o różnych zasadach zagospodarowania



nieprzekraczalne linie zabudowy




wymiarowanie

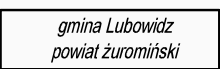


teren elektrowni słonecznej

OZNACZENIA INFORMACYJNE:



granice administracyjne gminy



nazwa jednostki administracyjnej

Układ współrzędnych:
PL-2000 strefa 7

Źródło pochodzenia użytego materiału państwowego
zasobu geodezyjnego i kartograficznego:
Starostwo Powiatowe w Żurominie
Wydział Geodezji i Gospodarki Nieruchomościami
ul. Plac Piłsudskiego 4, 09-300 Żuromin